





**Legende:**

Vorläufiges Erschließungsgebiet 

Bandbreiten im Down-/Upload [Mbit/s]


<= 15 / 1	
= 16 / 1	
>= 30 / 2	

Gemeinde Lenggries  
Corwese GmbH

Ist-Versorgung  
Karte zum Auswahlverfahren



Erstellt von: Müller  
Erstellt am: 24.07.2015  
Maßstab 1:12039



Geobasisdaten: © Bayerische Vermessungsverwaltung 2015